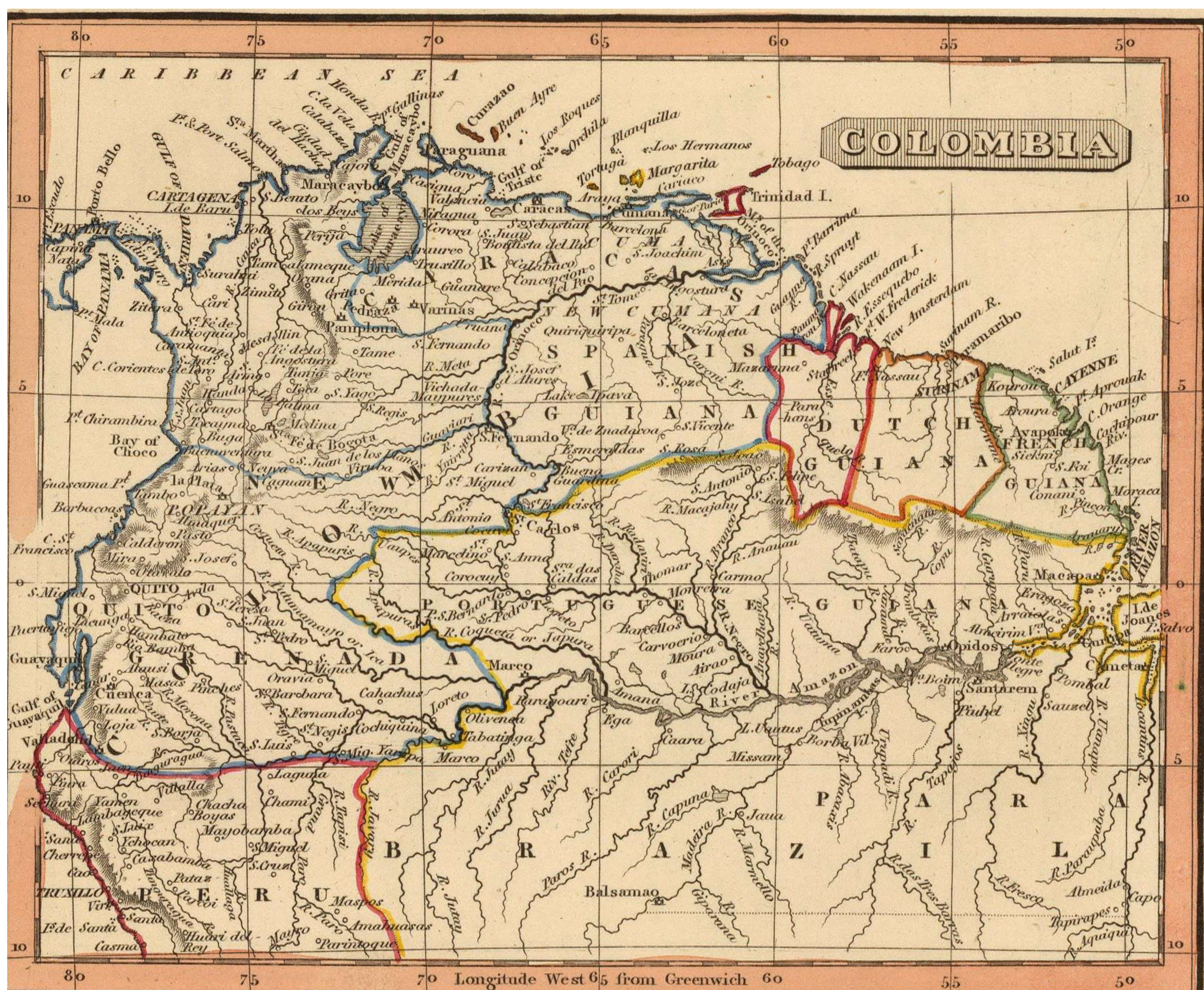


4. REPÚBLICA DE LA NUEVA GRANADA, CONFEDERACIÓN GRANADINA Y ESTADOS UNIDOS DE COLOMBIA (1830-1886)

“COLOMBIA” - 1836



El mapa muestra con buen detalle la mayoría de los pueblos, ciudades y ríos del territorio, así como una delimitación de los países con colores, aunque en la parte de la Amazonía los límites de Brasil superan en gran cantidad de territorio hacia el norte los actuales abarcando una gran porción territorial con respecto a las Guayanas. Está especificado que las longitudes se toman con respecto al meridiano de Greenwich, en una época en que no era aún convención internacional.

Se puede apreciar también cierto desarrollo en la técnica cartográfica, a pesar de que la península de La Guajira no es correctamente representada.

A pesar de ser un mapa de 1835, cuando la República de Colombia (Gran Colombia) ya se había desintegrado, se sigue mostrando a Colombia como una sola entidad territorial integrada por Quito, Nueva Granada, Caracas y las “Guayanas españolas”.

Autor principal: Fenner Rest.

Fecha y lugar de publicación: 1835, Londres.

Fuente: www.davidrumsey.com

4. REPÚBLICA DE LA NUEVA GRANADA, CONFEDERACIÓN GRANADINA Y ESTADOS UNIDOS DE COLOMBIA (1830-1886)

**“MAPA DE LAS REPÚBLICAS DE NUEVA GRANADA, VENEZUELA Y ECUADOR,
FORMADO POR EL ANTIGUO ESTADO DE COLOMBIA Y DE LAS
GUAYANAS FRANCESA Y HOLANDESA, E INGLESA” - 1836**



Se incluyen las repúblicas de Ecuador, Nueva Granada y Venezuela, aunque no se elimina el nombre de Colombia, que continúa atravesando el territorio de los tres países que conformaban la llamada Gran Colombia. El territorio de la Guyana Francesa aparece un poco más grande que en las ediciones anteriores. Al comparar la sucesión de las ediciones de este mapa se comprueba una reducción paulatina de las fronteras de Brasil, a favor de Ecuador, Nueva Granada, Venezuela y Guyana Francesa.

Autor principal: Brué, Adrien-Hubert (1786-1832)

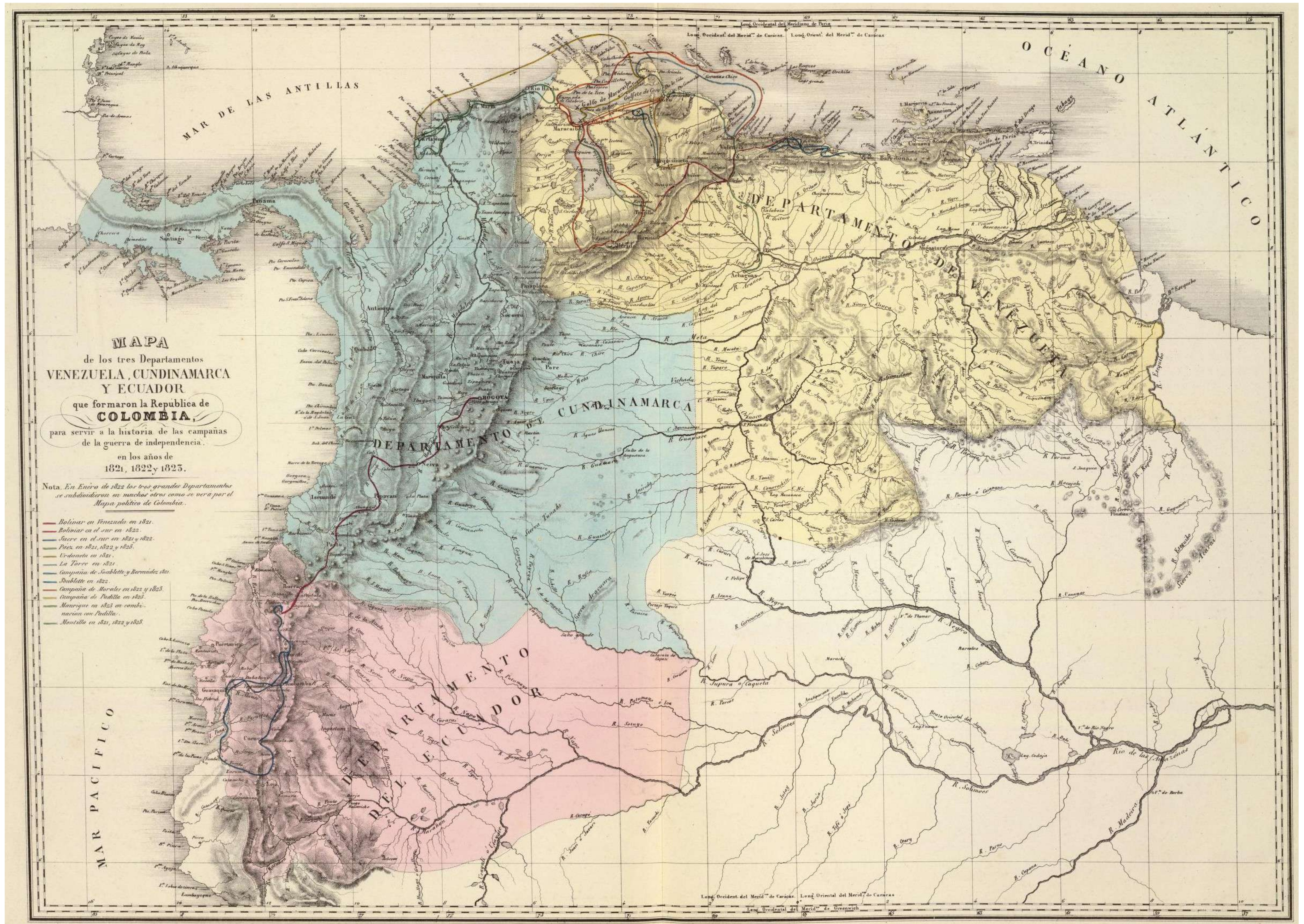
Fecha y lugar de publicación: 1836, París

Fuente:

http://catalogoenlinea.bibliotecanacional.gov.co/custom/web/content/mapoteca/fmapoteca_283_frestrepo_42/fmapoteca_283_frestrepo_42.html#

4. REPÚBLICA DE LA NUEVA GRANADA, CONFEDERACIÓN GRANADINA Y ESTADOS UNIDOS DE COLOMBIA (1830-1886)

“MAPA DE LOS TRES DEPARTAMENTOS: VENEZUELA, CUNDINAMARCA Y ECUADOR QUE FORMARON LA REPÚBLICA DE COLOMBIA, PARA SERVIR A LA HISTORIA DE LAS CAMPAÑAS DE LA GUERRA DE INDEPENDENCIA DE 1821, 1822 Y 1823” - 1840



La República de Colombia es creada en el Congreso de Angostura de 1819 y estuvo conformada por los departamentos de Cundinamarca, Venezuela y Quito. El 18 de diciembre de 1823, en una convención reunida en Lima, definen los límites entre Colombia y Quito, retomando la delimitación realizada en 1809 entre los exvirreinos de Perú y la Nueva Granada.

Autor principal: Codazzi, Agustín (1793 - 1859)

Fecha y lugar de publicación: 1840, Caracas

Fuente:

<https://www.davidrumsey.com/luna/servlet/detail/RUMSEY~8~1~20067~590060:Mapa-de-Venezuela,-Cundinamarca-y-E>

Nota: Texto adaptado de José Agustín Blanco Barros, 1992

4. REPÚBLICA DE LA NUEVA GRANADA, CONFEDERACIÓN GRANADINA Y ESTADOS UNIDOS DE COLOMBIA (1830-1886)

“COLOMBIE ET GUYANES” - 1846



El mapa, del francés Thunot Duvotenay, muestra una importante mejora en la representación cartográfica, sobre todo de las costas y las Antillas.

Las ciudades principales aparecen como puntos rojos y también el nivel de precisión en la representación de los ríos es alto; por su parte, los sistemas montañosos aparecen representados de manera muy sencilla con una línea; la longitud se toma con base al meridiano de París, establecido usado como convención hasta 1886.

El actual territorio de Colombia, que para le época era la República de la Nueva Granada, aparece como un departamento de una entidad superior llamada Colombia, que también incluye los territorios de Ecuador y Venezuela.

Autor principal: *Thunot Duvotenay (1796-1875)*

Fecha y lugar de publicación: **1846, París.**

Fuente: <https://collections.leventhalmap.org/search/commonwealth:9s161d93g>

4. REPÚBLICA DE LA NUEVA GRANADA, CONFEDERACIÓN GRANADINA Y ESTADOS UNIDOS DE COLOMBIA (1830-1886)

“MAPA DE LA REPÚBLICA DE LA NUEVA GRANADA DEDICADO AL BARON DE HUMBOLDT ARREGLADO AL SISTEMA FEDERAL DE 1858”- 1858



La respuesta al Atlas Físico Político de la República de Venezuela, en el cual Agustín Codazzi realizó el levantamiento de los límites entre Venezuela y la Nueva Granada fueron los mapas de Joaquín Acosta y Tomás Cipriano de Mosquera que se muestran más adelante. En este están ampliados los límites de la Nueva Granada y José María Samper reformuló las fronteras internas y externas del mapa de Joaquín Acosta, dando como resultado el mapa que aquí se presenta, el cual cuenta con cuatro recuadros: el puerto de Sabanilla, levantado por el capitán Jaime Brun; la ubicación de la Nueva Granada, los países vecinos y las Antillas mexicanas; el Puerto de Cartagena, y Bogotá.

Autor principal: Joaquín Acosta (1800-1852)

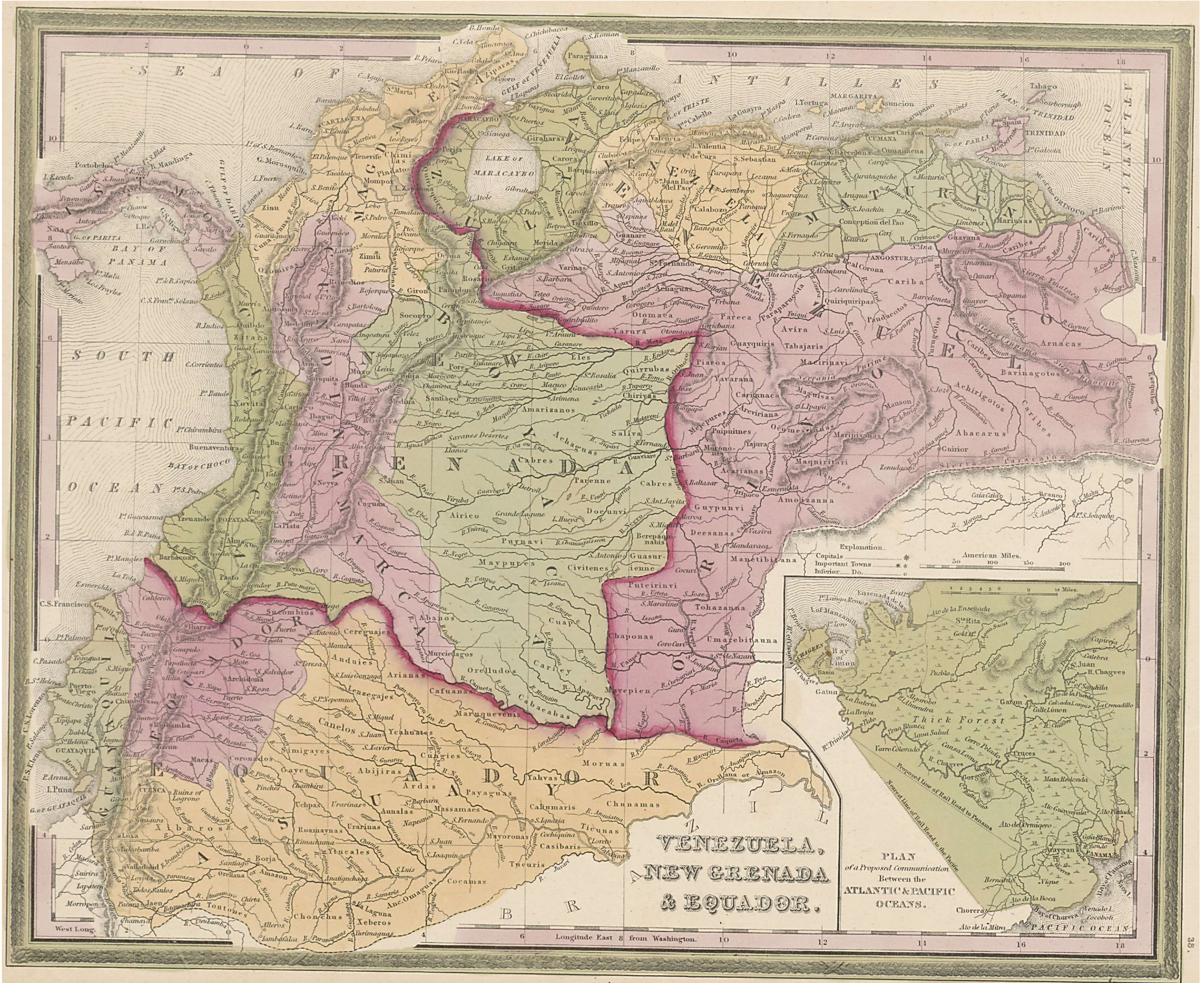
Fecha y lugar de publicación: 1858, París

Fuente:

http://catalogoenlinea.bibliotecanacional.gov.co/custom/web/content/mapoteca/fmapoteca_296_fagn_40/fmapoteca_296_fagn_40.html

4. REPÚBLICA DE LA NUEVA GRANADA, CONFEDERACIÓN GRANADINA Y ESTADOS UNIDOS DE COLOMBIA (1830-1886)

“VENEZUELA, NEW GRENADA & EQUADOR” - 1848



En este mapa se puede apreciar lo que correspondía al territorio de la Nueva Granada y las delimitaciones de los tres países que la conformaban: Ecuador, Colombia, Venezuela, con sus respectivas provincias.

Autor principal: **Samuel Augustus Mitchell** 1792-1768

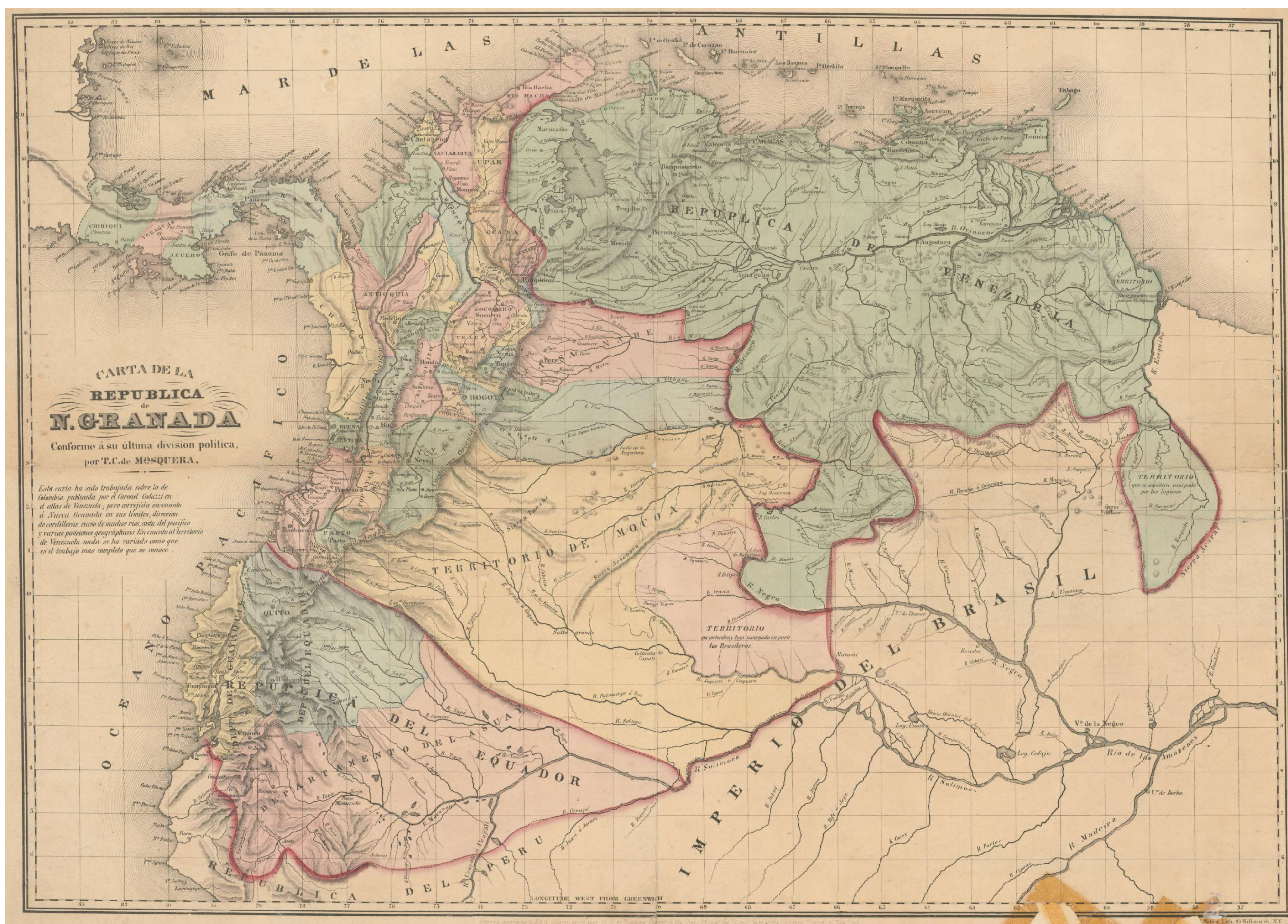
Fecha y lugar de publicación: **1848, Filadelfia**

Fuente:

http://catalogoenlinea.bibliotecanacional.gov.co/custom/web/content/mapoteca/fmapoteca_177_fnavas_69/fmapoteca_177_fnavas_69.html#

4. REPÚBLICA DE LA NUEVA GRANADA, CONFEDERACIÓN GRANADINA Y ESTADOS UNIDOS DE COLOMBIA (1830-1886)

“CARTA DE LA REPÚBLICA DE LA NUEVA GRANADA. CONFORME A LA ÚLTIMA DIVISIÓN POLÍTICA, POR TOMÁS CIPRIANO DE MOSQUERA” - 1852



La carencia de una carta oficial de la República de la Nueva Granada, tras la disolución de la Gran Colombia en 1830, impulsó al general –y expresidente– Tomás Cipriano de Mosquera a publicar en 1852 en Nueva York este mapa, acompañado de un estudio geográfico del país. Mosquera señala, en una nota explicativa que fue: “trabajada sobre la de Colombia publicada por el coronel Codazzi en el atlas de Venezuela; pero corregida en cuanto a sus límites, dirección de cordilleras, curso de muchos ríos, costa del pacífico y varias posiciones geográficas”.

Se presenta también la posición de su autor frente a los límites fronterizos con el Brasil, incluyendo dentro de la Nueva Granada “territorios que pretenden y han usurpado en parte los brasileños”. Aunque no se considera un mapa oficial, influyó mucho en los reclamos territoriales del país y en la cartografía oficial de la segunda mitad del siglo XIX y principios del XX.

Autor principal: *Tomás Cipriano de Mosquera (1798-1878)*

Fecha y lugar de publicación: **1852, Nueva York**

Fuente:

http://catalogoenlinea.bibliotecanacional.gov.co/custom/web/content/mapoteca/fmapoteca_233_fagn_27/fmapoteca_233_fagn_27.html#

4. REPÚBLICA DE LA NUEVA GRANADA, CONFEDERACIÓN GRANADINA Y ESTADOS UNIDOS DE COLOMBIA (1830-1886)

“MAPA DE LA REPÚBLICA DE LA NUEVA GRANADA DEDICADO AL BARON DE HUMBOLDT A QUIEN SE DEBEN LOS PRIMEROS CONOCIMIENTOS GEOGRÁFICOS Y GEOLÓGICOS POSITIVOS DE ESTE VASTO TERRITORIO POR EL CORONEL DE ARTILLERÍA JOAQUÍN ACOSTA. 1847” - 1858



Esta es la versión modificada por José María Samper en 1858 del mapa originalmente publicado por Joaquín Acosta en 1847. Samper introdujo un cambio significativo en el trazado del límite fronterizo con Brasil, así como ajustes a la división administrativa interna del país, para “arreglarlo al sistema federal de 1858”. Solo hasta 1864 se publicaría una cartografía oficial del país, luego de los trabajos de la Comisión Corográfica.

Autor principal: Samper, José María (1828-1888); Acosta, Joaquín (1800-1852)

Fecha y lugar de publicación: 1858, París

Fuente:

http://catalogoenlinea.bibliotecanacional.gov.co/custom/web/content/mapoteca/fmapoteca_296

4. REPÚBLICA DE LA NUEVA GRANADA, CONFEDERACIÓN GRANADINA Y ESTADOS UNIDOS DE COLOMBIA (1830-1886)

"VENEZUELA, NEW GRANADA, ECUADOR, PERÚ, BOLIVIA, CHILE AND GUIANA" - 1860



Se aprecian representaciones de Lima, Valparaíso y una de las islas de Juan Fernández en Chile. Tiene la particularidad de ver el territorio boliviano con costas sobre el Océano Pacífico. Muestra además los límites de cada país con un contorno grueso de color rojo. En el caso de la Nueva Granada, se ven los límites del Amazonas más definidos. El mismo tratamiento se emplea para el límite con Venezuela por medio del río Orinoco.

Autor principal: *Johnson & Browning*

Fecha y lugar de publicación: *1860, Nueva York*

Fuente:

http://catalogoenlinea.bibliotecanacional.gov.co/custom/web/content/mapoteca/fmapoteca_180

4. REPÚBLICA DE LA NUEVA GRANADA, CONFEDERACIÓN GRANADINA Y ESTADOS UNIDOS DE COLOMBIA (1830-1886)

“CARTE GÉOGRAPHIQUE DE LA REPUBLIQUE DE LA NOUVELLE GRENADE (AMERIQUE DU SUD). SERVIR A LA CRÉATION D'ÉCOLES INDUSTRIELLE, D'AGRICULTURE, D'ARTS ET MÉTIERS DANS LES HUIT ÉTATS DE LA CONFÉDÉRATION. DEDIE AU GOVERNEMENT DE LA CONFÉRATION GRENADEINE” - 1860



La Confederación Granadina fue creada por la Constitución de 1858 y termina en septiembre de 1863, con la Convención de Rionegro, la cual da origen a los Estados Unidos de Colombia, conformados por Panamá, Antioquia, Santander, Bolívar, Boyacá, Cauca y Magdalena, tal como se puede apreciar la capital de los Estados Confederados fue Tunja.

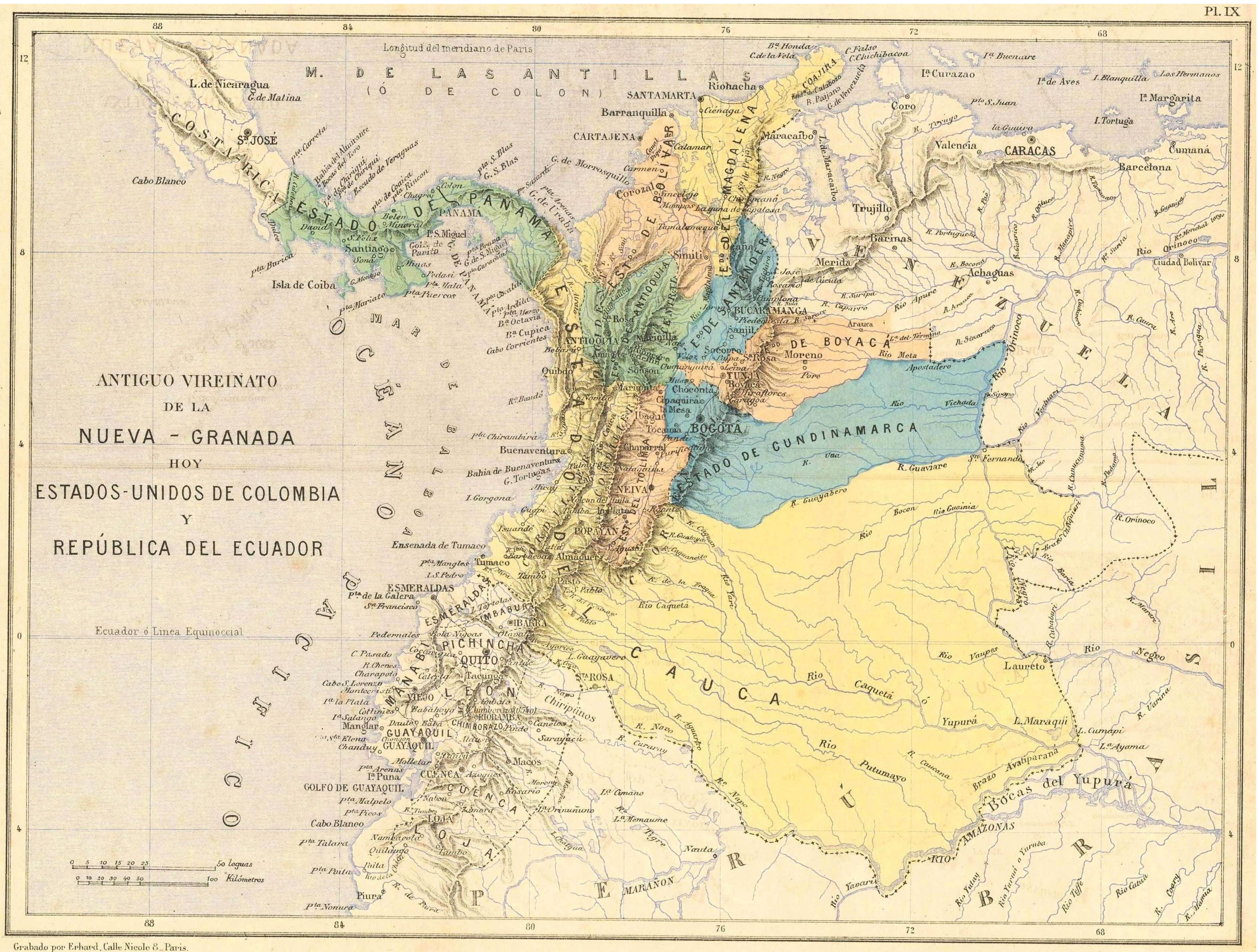
Una diferencia de este mapa con los anteriores es el recorte presentado al Estado del Cauca, al sur del país, dando lugar al aumento del territorio del imperio de Brasil. Los límites son los mismos del Virreinato de la Nueva Granada en 1810 y los acordados con Ecuador en el tratado del 9 de julio de 1856.

Autor principal: **Desconocido**

Fecha y lugar de publicación: **1860, desconocido**

4. REPÚBLICA DE LA NUEVA GRANADA, CONFEDERACIÓN GRANADINA Y ESTADOS UNIDOS DE COLOMBIA (1830-1886)

“ESTADOS UNIDOS DE COLOMBIA. ANTIGUO VIRREINATO DE NUEVA GRANADA” - 1883



El mapa muestra la división político-administrativa de los Estados Unidos de Colombia, una organización federal y liberal que rigió desde 1861 hasta 1886. Su territorio estaba conformado por nueve estados federados con denominación de Estados Soberanos. Se trató de los Estados de Magdalena, Bolívar, Santander, Boyacá, Cundinamarca, Cauca, Tolima, Panamá y Antioquia.

Autor principal: *Erhad Schieble, Georges*

Fecha y lugar de publicación: **1883, desconocido**

Fuente: <https://www.geografiainfinita.com/2017/04/la-historia-de-colombia-a-traves-de-los-mapas>